

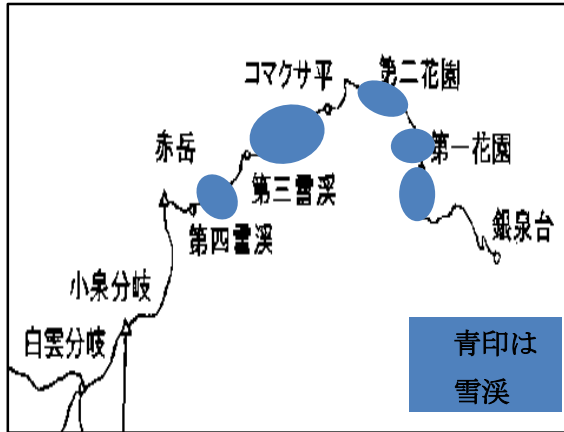


大雪山山情報

層雲峡ビジターセンター

2015年7月5日 (天気) 晴/くもり 最低 9°C/最高20°C(層雲峡)

コース: 赤岳～小泉岳



コマクサ



エゾヒメクロガタ



エゾコザクラ



チシマキンレイカ

- 【コマクサ平】コマクサ↑、チシマキンレイカ蕾、ミヤマキンバイ↑
- 【第2雪渓】エゾコザクラ↑、チングルマ↑、ミヤマキンバイ↑
- 【山頂～小泉平】イワウメ↑、エゾオヤマノエンドウ↓、ホソバウルップソウ↑




①第一花園



②見晴し台下の雪渓




③第二花園の雪渓



④コマクサ平


赤岳頂上への登山道は、雪渓箇所が多い。低温時や雪渓歩きに慣れていない登山者は、軽アイゼンを備えておいた方がよい。第1花園までには、25～40mの雪渓が3か所。①第一花園から第二花園までは、幅約100mほどの雪渓が3か所ある。②見晴らし台下の雪渓は、急な斜度になっているため、低温時の通過は注意が必要。③雪解け箇所が進んでいる第二花園下部では花が咲き始めている。ここより、奥の平方面へ、雪渓上を約150m歩く。④コマクサ平は、つぼみをつけているコマクサの株が多い。




⑤第三雪渓全体図



⑥第三雪渓上部より



⑦第四雪渓



⑧赤岳～小泉岳

⑤第三雪渓の全体の様子。⑥第三雪渓は、約100m雪渓上を歩く。一部夏道が現れているが雪渓上を歩く登山者が多くいた。この日のうちに、夏道上を歩くようにロープが張られた。⑦第四雪渓下部の雪解けした場所では、キバナジャクナゲが満開に咲いている。第四雪渓では、約150メートル雪上を歩く。⑧赤岳山頂から小泉岳周辺では、イワウメ、コメバツガザクラ、エゾオヤマノエンドウ、ホソバウルップソウが見られる。キバナシオガマは、まだ蕾もつけていない状態。