




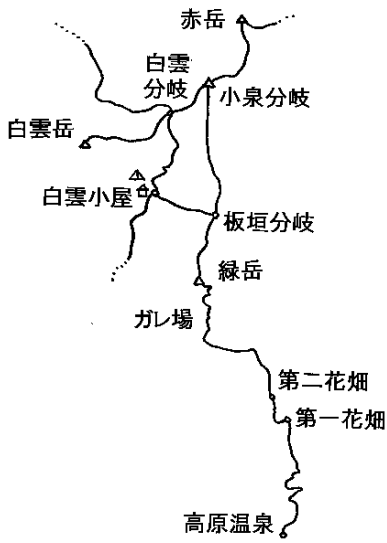
大雪山山情報

層雲峡ビジターセンター


201年 7月 3日 (天気) 晴れ

最低 12 / 最高 25 (層雲峡)

コース：緑岳～白雲小屋～三笠分岐～高原温泉



ミヤマキンバイ



イワウメ




エゾオヤマノエンドウ



ホソバウルップソウ

登山口～樹林帯：ダイセツヒナオトギリ ・ コミヤマカタバミ ハイマツ帯～岩塊
 斜面：ミヤマキンバイ ・ メアカンキンバイ ・ イワウメ ミネズオウ 緑岳稜線
 ：エゾオヤマノエンドウ (始) ・ ホソバウルップソウ (始) ・ キバナシャクナゲ ・
 ミヤマキンバイ ・ イワウメ 板垣分岐～白雲小屋：キバナシャクナゲ ・ エゾノ
 ハクサンイチゲ 白雲小屋～三笠分岐：エゾオヤマノエンドウ ・ ホソバウルップ
 ソウ ・ エゾノハクサンイチゲ ・ キバナシオガマ (始) ・ コマクサ (蕾)



① 第一花畑～第二花畑



② エイコの沢ガレ場付近



③ 緑岳岩塊斜面



④ 緑岳稜線

登山口からの下部樹林帯はほとんど雪が解け、登山道が出ているが、第一花畑からエイコの沢ガレ場までは、一部で登山道が出ている他は雪原が広がる①。エイコの沢ガレ場付近はシュルンドが出来かけており、残雪との境界を渡る際は要注意②。緑岳岩塊斜面から緑岳山頂、板垣分岐にかけては夏道が出ており、問題なく通行できる③④。



⑤ 板垣分岐～白雲小屋



⑥ 白雲小屋テント場付近



⑦ 白雲小屋～三笠分岐



⑧ 三笠新道上部斜面

板垣分岐下から白雲小屋にかけては大きく雪渓が残っている⑤。白雲小屋テント場は雪解けがすすむが、融雪水が入り込む周辺部はドロドロ状態⑥。白雲小屋下からスレト平入り口付近までは、まだ大きく残雪が残っている⑦。

三笠新道上部は急峻な雪の斜面になっており、下降時には滑落に要注意⑧。なお、ヒグマが確認された段階で通行止めになるので、ヒグマ情報センターでの確認が必要だ。