



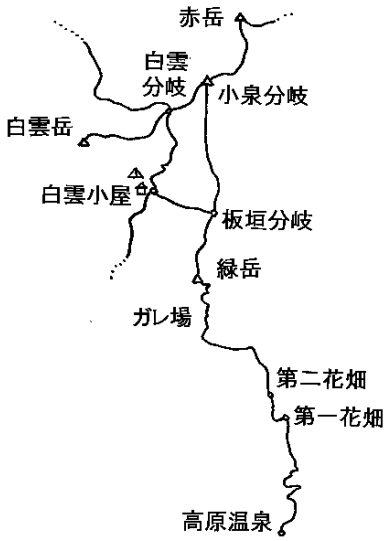
大雪山山情報

層雲峡ビジターセンター


2010年 7月 16日 (天気) 晴れ

最低 16 / 最高 26 (層雲峡)


コース：緑岳



チシマギキョウ



エゾタカネツメクサ



メアカンキンバイ



エゾツツジ

樹林帯]ゴゼンタイバナ ・ミツバオウレン ダイセツヒナオトギリ ・ヨツバヒヨドリ
 [第二花畑]エゾコザクラ (咲き始め) [エイコ沢ガレ場]トカチフウロ ・ヤマブキシヨウマ
 緑岳斜面]コマクサ ・エゾイワツメクサ ・ヒメイワタデ ・シラネニンジン
 ・メアカンキンバイ ・イワブクロ
 緑岳山頂～板垣分岐]エゾツツジ ・チシマギキョウ ・エゾイワツメクサ
 エゾタカネツメクサ ・ヒメイワタデ ・クモマユキノシタ
 エゾハハコヨモギ ・イワブクロ ・チシマキンレイカ ・コマクサ ・メアカンキンバイ



写真1 第一花畑看板付近



写真2 第二花畑看板付近



写真3 第二花畑木道終点付近



写真4 第二花畑上部

残雪の状況：

第一花畑木道終点付近から約 180mの雪渓

第二花畑木道終点付近から約 150mの雪渓 [写真3]

第二花畑上部 [写真4]からエイコの沢ガレ場まで 枚の雪面が続く。植物帯により分断されつつあるが、視界不良時要注意。

[写真5][写真6]エイコの沢上部岩場取付付近は、夏道よりも上部にルートが設定されており、夏道に降りる際にシュルンドの踏み抜きに注意が必要。



写真5 エイコの沢上部



写真6 エイコの沢上部岩場取付



写真7 岩塊斜面上部より南方



写真8 緑岳山頂付近