



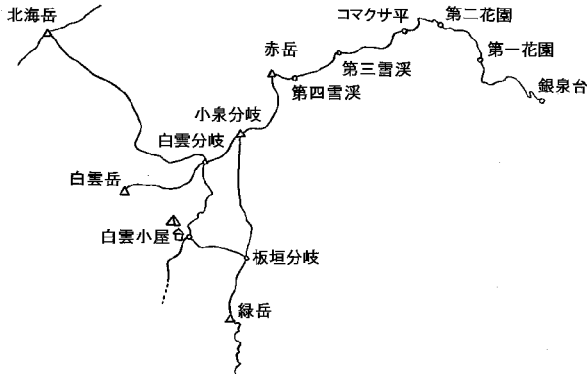
大雪山山情報

層雲峡ビジターセンター


2017年7月5日(天気)くもり

最低 14 / 最高 24 (層雲峡)


コース: 赤岳



コマクサ



イワブクロ



エゾツツジ



キバナシオガマ

奥の平上 [ジソウキスミレ] [コマクサ平] コマクサ チシマキンレイカ イワブクロ
 キバナシオガマ [第三雪渓上] キバナシャクナゲ エゾコザクラ ミヤマキンバイ チングルマ
 エゾノハクサンイチゲ エゾノツガザクラ
 赤岳山頂付近 イワブクロ チシマキンレイカ タカネスミレ キバナシオガマ チョウノスケソウ



写真1 第一花園付近




写真2 第二花園



写真3 奥の平



写真4 コマクサ平

写真1 第一花園周辺: 植物帯によって数個に分断されつつあるが、斜面の大半が雪で覆われる。長いトラバース四カ所あり。雪面の状況によっては滑落に注意が必要。写真2 第二花園: 全面雪で覆われている。写真3 奥の平: 全面雪で覆われている。写真4 コマクサ平: コマクサ平周辺はすべて登山道が出ており、コマクサ・イワブクロ・チシマキンレイカ・キバナシオガマが見頃を迎えてきている。



写真5 第三雪渓下



写真6 第四雪渓下



写真7 赤岳山頂下




写真8 赤岳山頂から

写真5 第三雪渓: 上部で夏道が出はじめているが、ほぼ全面雪で覆われる。写真6 第四雪渓: 下部と最上部は雪が解け中間部の急斜面に雪が残っている。写真7 キバナシオガマが見頃を迎えてきているが、チョウノスケソウ・タカネスミレは最盛期を過ぎ、花の終わったものも多い。写真8]