

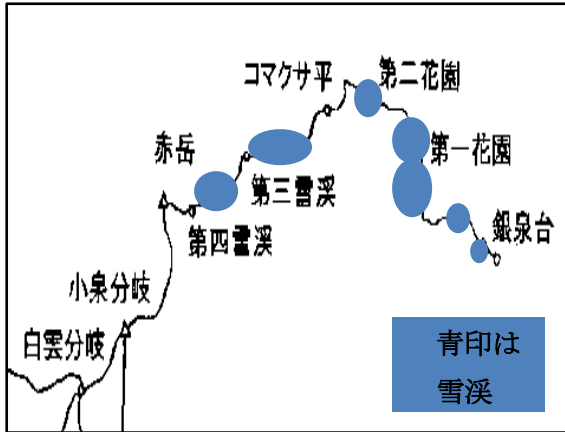


# 大雪山山情報

層雲峡ビジターセンター

2010年6月26日 (天気) はれ 最低14℃/最高28℃(層雲峡)

コース: 赤岳～小泉平



ホソバウルップソウ イワウメ エゾノツガザクラ キバナシャクナゲ ヒメイソツツジ

【コマクサ平】コマクサ↑、イワウメ○、ミヤマキンバイ【第4雪渓】キバナシャクナゲ  
○チングルマ○【山頂】オヤマノエンドウ、タカネツメクサ↑、イワウメ、タカネスミレ○

【小泉平】ホソバウルップソウ○、チョウノスケソウ○、ミヤマアズマギク↑




①第一花園



②第二花園



③コマクサ平



④第3雪渓

①第1花園は全面雪で登山道はほとんど出ている状態。雪切りはされているが急斜面なので注意が必要。②第2花園も全面雪で上部は奥の平とつながっており、視界不良時は道迷いも予想される。③コマクサ平周辺はコース上で唯一登山道が出ており、コマクサ、イワウメ、ヒメイソツツジなどが咲く。④第3雪渓は全面雪で、特に下部周辺では雪面が凍っているため注意が必要。




⑤第四雪渓



⑥赤岳山頂



⑦小泉平



⑧白雲岳避難小屋周辺

⑤第4雪渓は中間から上のみ雪が残り、下部ではキバナシャクナゲ、チングルマ、イワウメなどの花が咲き始める。⑥⑦山頂～小泉平ではタカネスミレ、イワウメ、ホソバウルップソウ、チョウノスケソウなどは最盛期といえるほど咲いており、稜線周辺の植物にのみに限ると、例年より10日ほど早い開花といえる。⑧白雲岳避難小屋テント場は、ほぼ全面雪でテントは雪の上に張る状態。水場の確保は通常の場所より下流に設けられている。